

Hier liegt

**Hanerau-Hademarschen**

die

„Perle Mittelholsteins“

In direkter Nähe zum

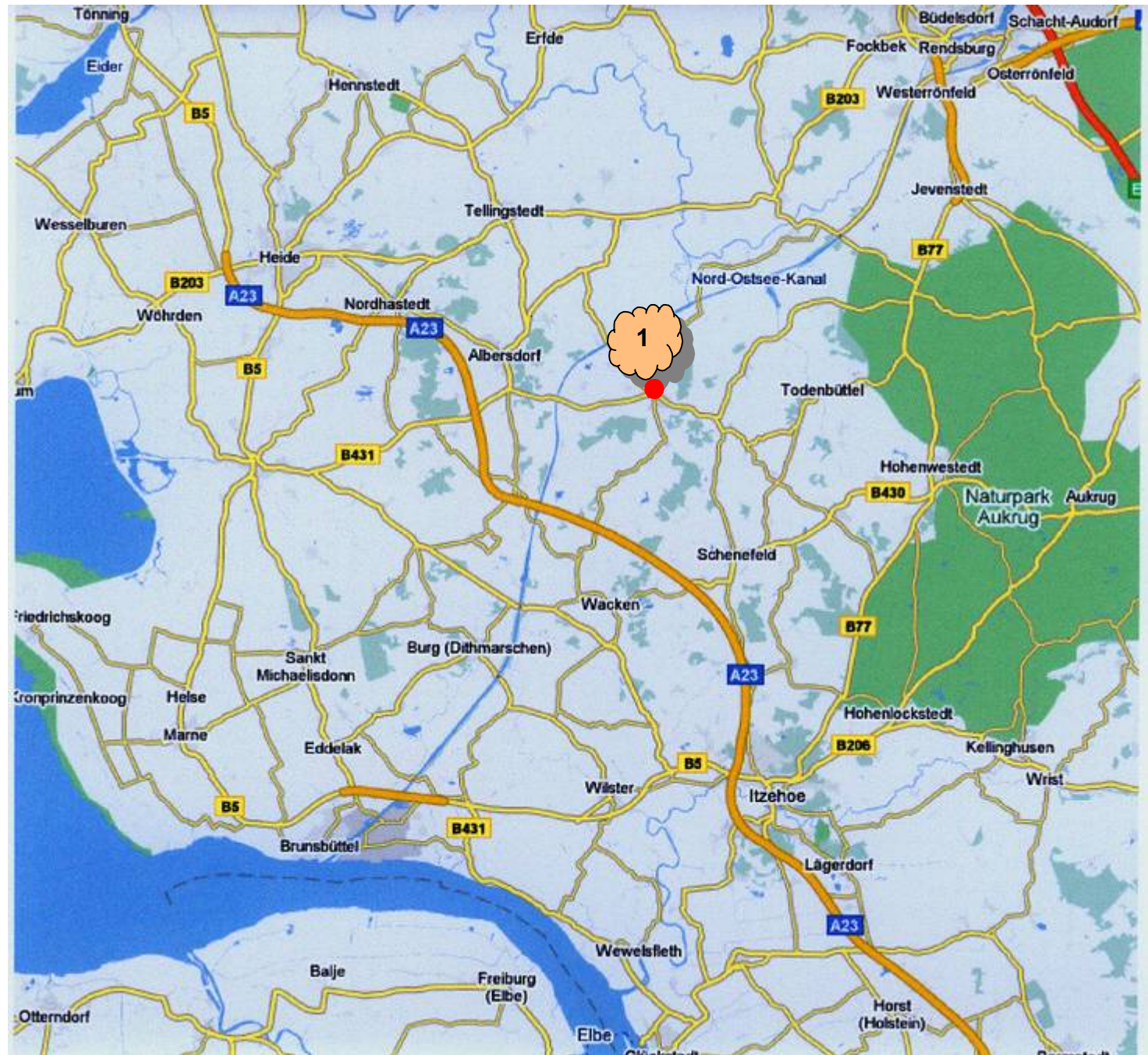
Nord-Ostsee-Kanal,


eingebettet in

„saftigen Wiesen“ und

umgeben von (hoffentlich)

gesundem Wald.





Sie nähern sich dem

„Zentralort“

**Hanerau-Hademarschen**

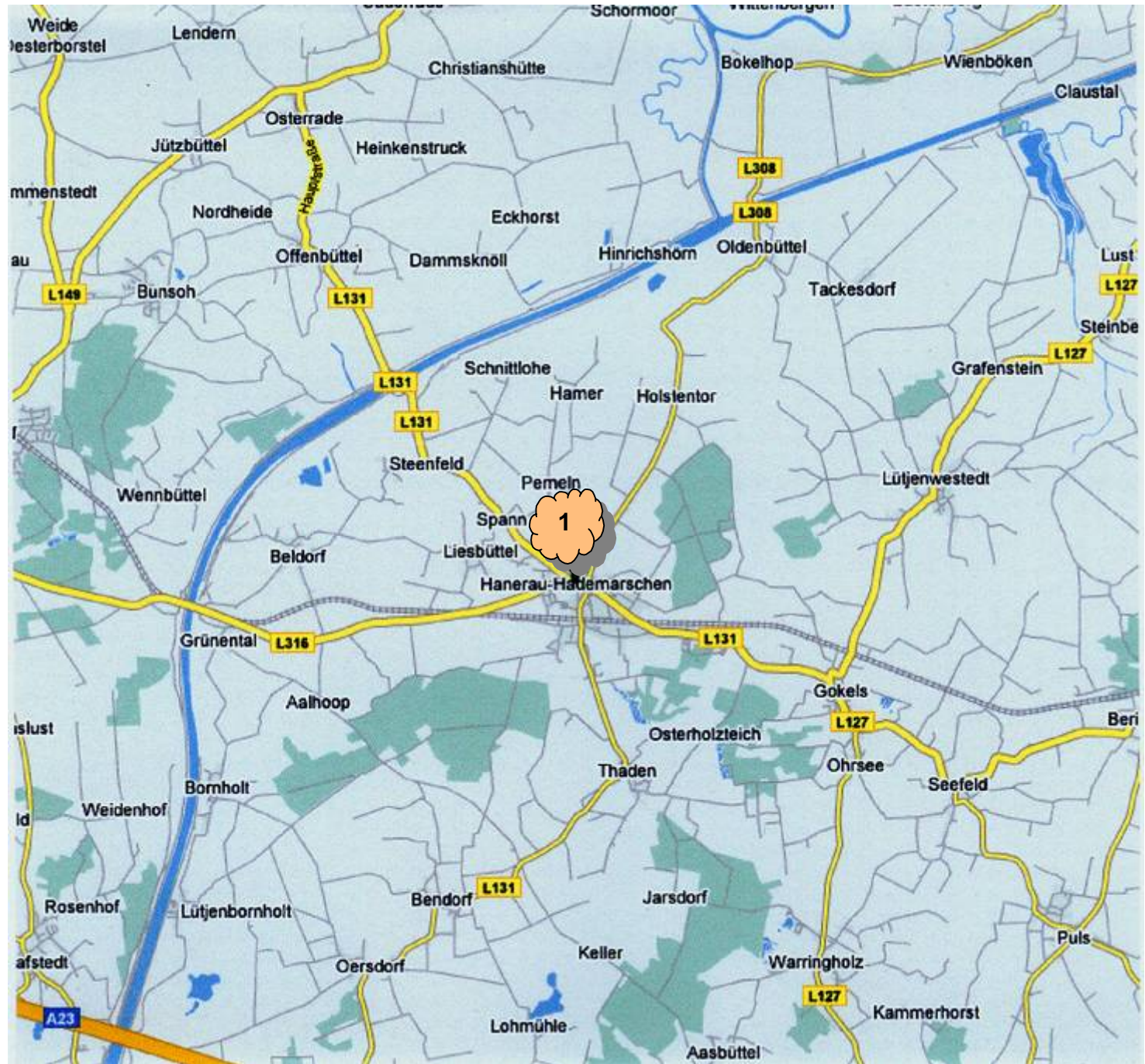
Unsere direkten

Nachbargemeinden

sind jetzt gut erkennbar.

Der Nord-Ostsee-Kanal

prägt die Landschaft.



Sie haben  
**Hanerau-Hademarschen**  
erreicht.



**Hafenstraße:**

Hier befinden sich die Sportplätze, die große Turnhalle und das Sportlerheim.  
Hier wird Fußball gespielt, die Judoturniere finden hier auch statt.



**Propst-Treplin-Weg:**

Im Gemeindehaus wird Schach gespielt.



Hier geht es zu den Tennisplätzen. Außerhalb des Ortes links abbiegen.

**Batzer Weg:**

Am Freibad vorbei, rechts abbiegen, direkt hinter der Gaststätte haben sie ihr Ziel erreicht.

